

Fuente Semillera *Cryptocarya alba*

CUESTA BALMACEDA

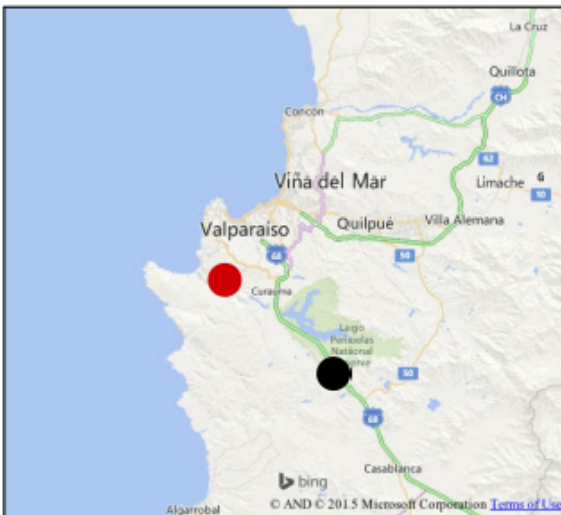
Especie: *Cryptocarya alba* Coordenadas:
Cuesta Balmaceda 254394, 6333460
Quepilcho 268171, 6322215
(UTM WGS84 19S)

Acceso: viniendo desde Valparaíso en dirección Santiago por Ruta 68, a la altura de la Reserva nacional Peñuelas, debe tomarse el desvío a Cuesta Balmaceda por la Ruta F-950. Luego de ~4 km asomara una vista del dosel de la Quebrada correspondiente a la fuente. Para acceder desde abajo de la quebrada se debe continuar y tomar desvío hacia la izquierda hacia el camino de la central el Sauce.

Descripción: Esta Fuente se ubica dentro de la macrozona Cordillera de la Costa Norte eje Valparaíso-La Dormida. Corresponde a un rodal al interior de una quebrada. El bosque es dominado por *Cryptocarya alba*. Esta Fuente destaca por una alta proporción de árboles con frutos, así como una alta densidad de producción.

Fuente Alternativa: En el caso un año no se registre producción de semillas en esta Fuente, puede recurrir al sector de Quepilcho (punto negro en la Figura).

Propiedad: Sin información.



Fuente Semillera *Cryptocarya alba*

ALTOS DE CANTILLANA

Especie: *Cryptocarya alba*
6252322

Coordenadas: 316889,
UTM WGS84 19S

Acceso: viniendo desde Santiago hacia el sur ruta 5, luego de Paine, debe tomarse el desvío hacia Laguna de Aculeo, correspondiendo a la calle Darío Pavez. Se debe continuar por el camino que bordea la laguna, ruta G-546, hasta conducir a una cuesta subiendo el cerro de Cantillana por ~7 km. La fuente se ubica antes de la recepción de la administración de la Reserva Altos de Cantillana.

Descripción: Esta Fuente se ubica dentro de la macrozona Cordillera de la Costa Sur cordón de Cantillana. Corresponde a un rodal al interior del área protegida privada Altos de Cantillana. El bosque está compuesto por especies esclerófilas, con alta frecuencia de *Cryptocarya alba*. Esta Fuente destaca por una alta calidad de las semillas, no obstante registra bajo índice de producción, tanto por la proporción de árboles con frutos, así como por la densidad de producción.

Propiedad: Área administrada por la Reserva Altos de Cantillana.



Fuente Semillera *Cryptocarya alba*

CUESTA LA DORMIDA

Especie: *Cryptocarya alba*

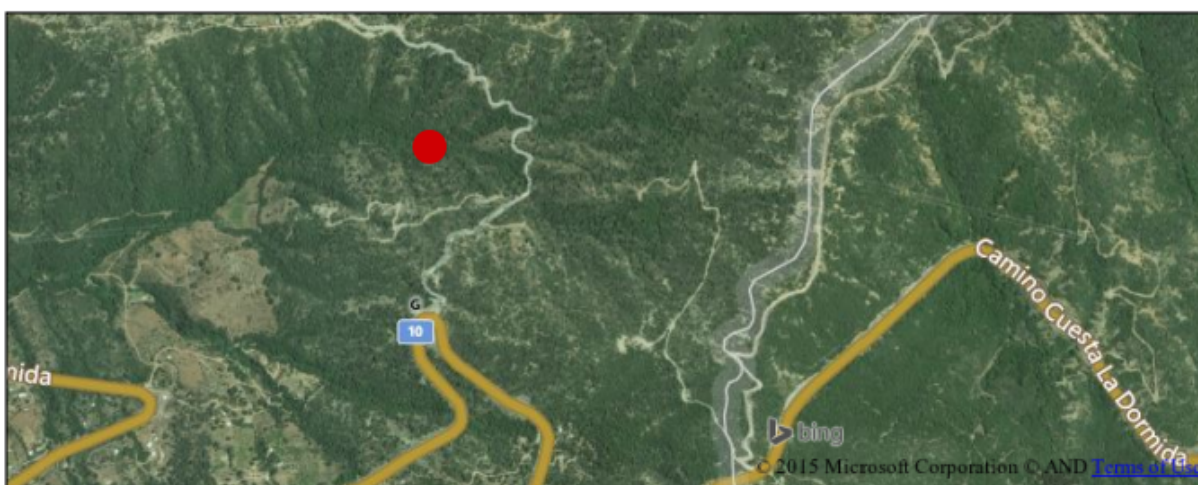
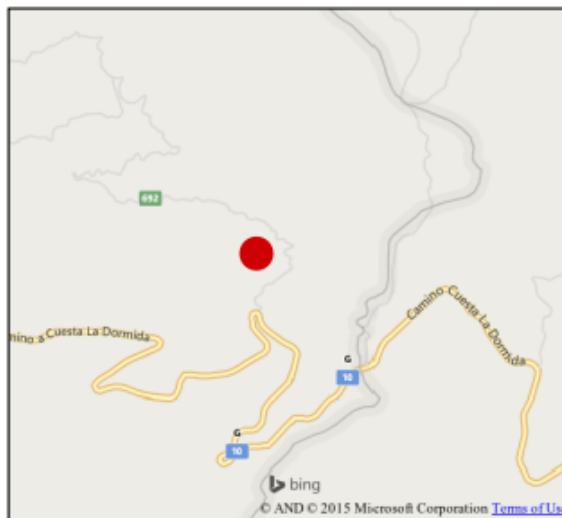
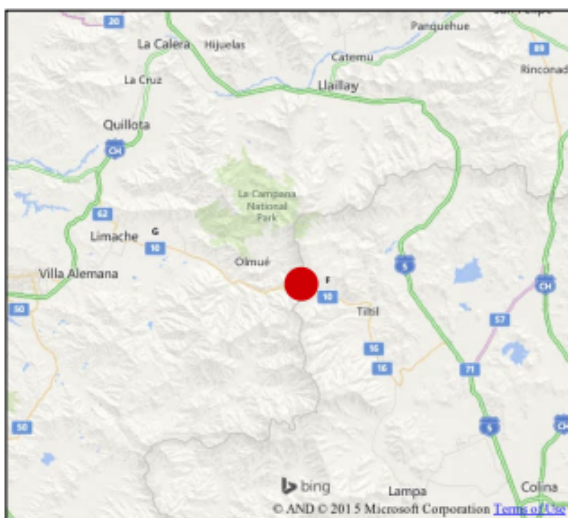
Coordenadas: 311540, 6340878
UTM WGS84 19S

Acceso: desde Tiltil al norte de Santiago debe tomar la ruta Cuesta la Dormida en dirección Olmué. Se debe continuar por ~13 km, tomar hacia la derecha el desvío a la ruta F-694 dirección El Venado. La fuente se ubica a 500 m del cruce rodales a ambos lados de la carretera.

Propiedad: Sin información

Descripción: Esta Fuente se ubica dentro de la macrozona Cordillera de la Costa Norte eje Valparaíso-La Dormida. Corresponde a un rodal dominado por *Cryptocarya alba* dentro de la cuesta la Dormida. Esta fuente destaca por una alta calidad de sus semillas, y corresponde al sector de la cuesta con la más alta proporción de árboles con frutos y densidad de producción.

Fuente Alternativa: En el caso un año no se registre producción de semillas en esta Fuente, puede recorrer la cuesta en dirección Olmué, La Campana, en donde se encuentran varios rodales con *C. alba*.



Fuente Semillera *Beilschmiedia miersii*

LOS PERALES

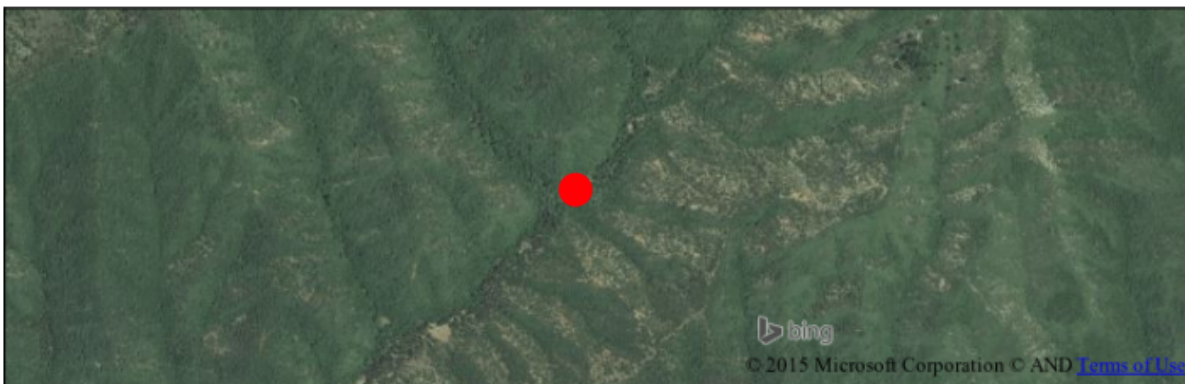
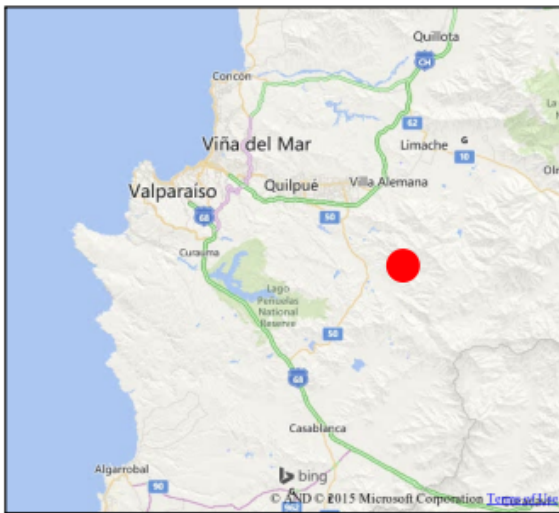
Coordenadas: 285841, 6331230
(UTM WGS84 19S)

Acceso: Desde Quilpué hacia el sur se debe tomar la ruta F 50, luego tomar el desvío a mano izquierda hacia los Perales y Los colihues. Luego de ~3.5 tomar desvío a la izquierda hacia sector Los Perales. La fuente corresponde a una quebrada, existe camino para recorrer gran parte de esta.

Descripción: Esta fuente se encuentra en una quebrada de topografía suave, con un curso de agua permanente. Sus semillas poseen una alta calidad, y la proporción de árboles con frutos y densidad de semillas es alta.

Propiedad: Privada, comunidad de propietarios.

Fuente Alternativa: El Almendral



Fuente Semillera *Beilschmiedia miersii*

GERENCIA

Coordenadas: 300936, 6386228
(UTM WGS84 19S)

Acceso: Por la ruta 5 norte, a ~4 km del pueblo de Nogales, tomar a la derecha la ruta F- 121. Esa ruta es un camino único hacia la Minera Angloamerican Chile, división El Soldado. Es necesario solicitar autorización para su ingreso.

Descripción: el sector de la Gerencia fue identificada como la procedencia con una mayor calidad de semillas y desempeño de las plántulas, además de poseer altos niveles de producción. Corresponde a la quebrada que dirige al edificio de la gerencia de la mina. Es una zona relativamente plana con un curso de agua permanente.

Propiedad: Privada

Fuente Alternativa: Quebrada Bellotuda

